

Zabezpieczenia przed powodzią gotowe

19 Maj 2014 15:06
Zakończenie inwestycji na Jeziorze Dąbie i Zalewie Szczeciniam

Uroczyste zakończenie inwestycji „Zabezpieczenia przeciwpowodziowe Szczecina, Półci i terenów przyległych do Jeziora Dąbie i Zalewy Szczecińskiego. Wzł Dąbie kłopotliwie” odbyło się w poniedziałek 19 maja 2014 roku. Uczestniczyli w nim marszałek Województwa Zachodniopomorskiego **Olgierd Gabelwicz** oraz członek Zarządu Województwa **Jarosław Rzepa**.

W spotkaniu udział wzięli także m.in. sekretarz stanu w Ministerstwie Środowiska **Stanisław Gawełwicz**, Dyrektor Zachodniopomorskiego Zarządu Melioracji i Urządzeń Wodnych **Tomasz Płowens** oraz Komendant Państwowej Straży Pożarnej w Szczecinie **Henryk Czapka**.

Głównym celem inwestycji jest ochrona przeciwpowodziowa mieszkańców i ich mieszkań w Szczecinie, Zakumiu, Puciach, Czarnej Łące i Lubczynie poprzez nadanie wałom przeciwpowodziowym odpowiednich parametrów technicznych. Odbudowano ok. 20,6 km wałów, co przyczyni się do ochrony obszaru około 3950 ha wraz z obiektami użytkowości rolnej oraz zabudową. Liczba mieszkańców zagrożonych powodzią w tym czasie przekroczyła liczbę mieszkańców w Warszawie.

– Mieszkańcy naszego regionu mogą się czuć bezpiecznie. Gratuluję umiejętności prowadzenia i podjęgnięcia dobrych decyzji Zarządów Województwa i Zachodniopomorskiego Zarządu Melioracji. Dyrektor **Tomasz Płowens** jest nadzwyczajnie aktywny w zakresie ochrony przeciwpowodziej. Widać jego wyjątkowy wkład w inwestycjach w tym zakresie – mówi **Stanisław Gawełwicz**.


Marszałek **Olgierd Gabelwicz** podkreślił, że woda to charakter województwa, to nie tylko duże możliwości turystyczno-rekreacyjne, ale także zagrożenia – 5% powierzchni województwa zajmują wody. Okresowo przekształca się, jak bardzo podlega być niebezpiecznym. Planując działania, sądzicie nie możemy raz, tylko przewidywać konsekwencje zagrożenia powodzią, które dotyka wschodnią część Polski. Na szczycie góry nie odwrócić się, tylko liczyć na to, że woda nie dotrze do mieszkańców Pomorza Zachodniego mogą być duży zagrożenie. Tylko dzięki inwestycji, którą dziś oddajemy do użytku, z którego około 1000 mieszkańców, to jest obszar, zostanie zabezpieczony. Wcześniej do 2007 roku prace wałów przeciwpowodziejowych ograniczały się tylko do bieżących napraw i konserwacji. Od 2008 roku bardzo konsekwentnie realizujemy plan inwestycyjny, obejmujący obszar 300 km wałów o łącznej długości ok. 300 km. Oczywiście województwo nie byłoby takie jakie jest dzisiaj, tym bardziej aktywność dyrektora **Tomasa Płowensa**, który aplikuje o pieniądze z różnych programów i źródeł. Miałoby być tak, jak Ministerstwo Środowiska, że to dzięki temu minister **Stanisław Gawełwicz**.



Jarosław Rzepa dodał, że coraz lepsze warunki naszych wałów przeciwpowodziejowych zawdzięczamy środkom z Ministerstwa Rolnictwa i Rozwoju Wsi – Pomocni Zarządcy jako pierwszą kolejność zabezpieczono wszystkie drogi w ramach Programu Rozwoju Obszarów Wiejskich, z czym inne województwa mają problemy. Dlatego już zwróciliśmy się do ministerstwa z prośbą o możliwość przepięcia inwestycji w innych regionach naszego kraju. My jesteśmy jej w stanie na czas zrealizować w ramach i odbudowę kolejnych odcinków wałów przeciwpowodziejowych.

Spotkanie było także okazją do przedstawienia możliwości powstających w naszym regionie po podpisaniu przez Prezydenta Bronisława Komorowskiego ustawy, która ułatwi budowę pól oświetlenia, wykorzystanie obiektów turystycznych, wałów oraz umożliwi jazdy rowem po wałach przeciwpowodziejowych.

Tomasz Płowens podkreślił, że tam, gdzie to było już możliwe, wady są przygotowane do pobierania rezerwy, po której będzie można jeździć rowem. Marszałek **Olgierd Gabelwicz** zapowiedział, że wkrótce powstanie studium wykonalności dla sieci ścieżek rowerowych, biegnących z dala od ruchliwych dróg. – W przyszłej perspektywie taka sieć ścieżek mogłaby już powstać – mówił w odpowiedzi na pytania **Tomasa Płowensa** – powiedział **Olgierd Gabelwicz**.

Galeria





[4] **Adres źródłowy:** https://www.archiwum-wsp.pl/biuro-prasowe/aktualnosci/zabojczarna-przed-powodzią-gotowe?mobile_yes&mobilecomment=0

- Linki**
- [1] https://www.archiwum-wsp.pl/files/outout/#files/images/1353037580600_1413044934__1stBd1.jpg
 - [2] https://www.archiwum-wsp.pl/files/outout/#files/images/1353036469200_1413044934__2ndBd1.jpg
 - [3] https://www.archiwum-wsp.pl/files/outout/#files/images/1353072177100_1413044934__3rdBd1.jpg
 - [4] https://www.archiwum-wsp.pl/files/outout/#files/images/1353057566900_1413044934__4thBd1.jpg